
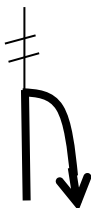
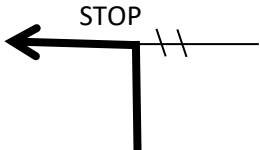

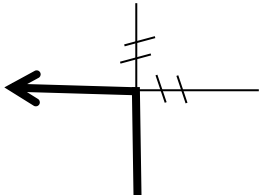
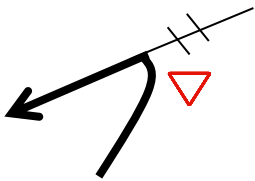




	SECCIÓN	SECTOR	DISTANCIA TOTAL	TRAMO	TIEMPO
			6,44 Km	PALO BLANCO	
	P.R.		PROMEDIO SECTOR	TRAMO DE CALIBRACIÓN	
	DISTANCIA TOTAL	DISTANCIA PARCIAL	DIRECCIÓN	INFORMACIÓN	REGRES
1	0,00	0,00		Apartadero X TF-326 <div style="border: 1px solid black; padding: 5px; text-align: center;">SALIDA TR-CALIBRACIÓN</div> Entre las 2 palmeras	6,44
2	2,73	2,73		TF-326 X C/El Colegio Dirección: Palo Blanco	3,71
3	3,02	0,29		C/El Colegio X Calle <div style="border: 1px solid black; padding: 5px; text-align: center;">  CALLE RECTA LOMO LA VIUDA CAMPO FÚTBOL </div>	3,42
4	3,17	0,15		X C/Jose Domingo Rguez.	3,27
5	3,28	0,11		Calle X Calle	3,16



	SECCIÓN	SECTOR	DISTANCIA TOTAL	TRAMO	TIEMPO
			6,44 Km	PALO BLANCO	
	P.R.		PROMEDIO SECTOR	TRAMO DE CALIBRACIÓN	
	DISTANCIA TOTAL	DISTANCIA PARCIAL	DIRECCIÓN	INFORMACIÓN	REGRES
6	3,39	0,11		Calle X Calle	3,05
7	3,46	0,07		Calle X C/El Colegio	2,98
8	3,76	0,30		C/El Colegio X TF-326	2,68
9	6,44	2,68		TF-326	0,00